


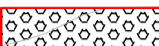




- SUELO URBANO**
-  LÍMITE SUELO URBANO
  - ÁREAS HOMOGÉNEAS DE ORDENANZAS ZONAS APROXIMADAS**
  - S. U. CONSOLIDADO**  **S. U. NO CONSOLIDADO** 
  - S. URBLE. SECTORIZADO**  **S. URBLE. NO SECTORIZADO** 
  - S. URBLE. ORDENADO** 

**ÁREA HOMOGÉNEA DE ORDENANZAS SUELO URBANO. DATOS APROXIMADOS**

Zona de Ordenanza	Techo edificado m2	Superficie suelo m2	Uso global	Edif. parcial	Edif. global	Densidad global	nº Viviendas aproximado
Casco Histórico	922.674	783.202	Residencial	1,4	1,18	100	7832
Unifamiliar g.1	62.024	667.301	Residencial	0,3	0,10	5	334
Unifamiliar g.2	114.118	1.229.499	Residencial	0,9	0,92	20	2.499
Mixta	619.886	890.448	Residencial	2,25	1,04	30	1.772
Intensiva alta	949.674	304.004	Residencial	4	3,15	33	1.066
Intensiva baja	655.922	333.688	Residencial	3	1,81	13	354
Colectiva abierta	1.283.145	814.810	Residencial	2,3	1,25	53	4.462
Industrial	463.620	1.287.334	Industrial	1,5	0,34		

**ÁREA HOMOGÉNEA DE ORDENANZAS SUELO URBANIZABLE. DATOS APROXIMADOS**

Zona de Ordenanza	Techo edificado m2	Superficie suelo m2	Uso global	Edif. parcial	Edif. global	Densidad global	nº Viviendas aproximado
Unifamiliar g.1	666.834	1.333.048	Residencial	0,35	0,50	25	3.332
Unifamiliar g.2	105.685	659.892	Residencial	0,65	0,14	50	3.280
Intensiva alta	211.384	47.496	Residencial	0,90	4,45	33	308
Intensiva baja	331.186	135.010	Residencial	0,80	2,59	13	659
Colectiva abierta	43.211	97.380	Residencial	0,70	1,13	33	204
Industrial	932.394	1.253.794	Industrial	0,40	0,40		

